



ANDZOR ENGINEERING д.о.о.
ДРУШТВО ЗА ПРОЈЕКТОВАЊЕ, УРБАНИЗАМ И
ЕКОЛОГИЈУ

ИВЕ АНДРИЋА бр.13, 21 000 НОВИ САД
тел: 021/ 63 64 317, e-mail: office@andzor.com
ПИБ: 104974964, МБ: 20283467

0.1 НАСЛОВНА СТРАНА ГЛАВНЕ СВЕСКЕ ТЕХНИЧКЕ ДОКУМЕНТАЦИЈЕ

0 – ГЛАВНА СВЕСКА

Инвеститор: Град Нови Сад, Градска управа за грађевинско земљиште и инвестиције,
Стевана Бранковачког 3, 21000 Нови Сад

Објекат: **Кружна раскрсница са приступним путевима и инфраструктуром на државном путу IIА реда број 102 у Сенти на К.П.20632, 8286, 8287/1, 15758/1, 15757/3, 15757/2 К.О. Сента**

Врста техничке документације: **ИДР- Идејно решење**

За грађење/извођење радова: **Нова градња**

Пројектант: „Andzor Engineering“ доо
Иве Андрића 13, 21000 Нови Сад

Одговорно лице пројектанта: **Зоран Вукадиновић, директор**
Потпис:

Главни пројектант: **Зоран Вукадиновић, маст.инж.саоб.**

Бр. лиценце: **370 J467 10**

Потпис:

Број техничке документације: **ИДР-1362-23**

Место и датум: Нови Сад, септембар 2023. године

0.2. САДРЖИНА ГЛАВНЕ СВЕСКЕ:

0.1.	Насловна страна главне свеске
0.2.	Садржај главне свеске
0.3.	Садржај техничке документације
0.4.	Подаци о пројектантима
0.5.	Општи подаци о објекту
	ПРИЛОЗИ
	Катастарско-топографски план

0.3. САДРЖИНА ТЕХНИЧКЕ ДОКУМЕНТАЦИЈЕ


0	ГЛАВНА СВЕСКА	Бр: ИДР-1362-23
1	ПРОЈЕКАТ ИНЖЕЊЕРСКОГ ОБЈЕКТА	Бр: ИДР-1362-23

0.4. ПОДАЦИ О ПРОЈЕКТАНТИМА

0. ГЛАВНА СВЕСКА:

Пројектант: „Andzor Engineering“ доо
Иве Андрића 13, 21000 Нови Сад


Главни пројектант: Зоран Вукадиновић, маст.инж.саоб.
Бр. лиценце: 370 J467 10
Потпис:



1. ПРОЈЕКАТ ИНЖЕЊЕРСКОГ ОБЈЕКТА:

Пројектант: „Andzor Engineering“ доо
Иве Андрића 13, 21000 Нови Сад

Одговорни пројектант: Божица Тодоровић, дипл. инж. грађ.
Број лиценце: 315 C124 05
Потпис:



0.5. ПОДАЦИ О ОБЈЕКТУ И ЛОКАЦИЈИ

Тип објекта:	Саобраћајне површине са пратећом инфраструктуром	
Врста радова:	Нова градња	
Категорија објекта:	Г- инжењерски објекти	
Класификација појединих делова објекта:	Учешће у укупној површини објекта (%):	Класификациона ознака:
	100%	211201- Улице и путеви унутар градова и осталих насеља, сеоски и шумски путеви и путеви на којима се одвија саобраћај моторних возила, бицикала и запрежних возила, укључујући раскрснице, обилазнице и кружне токове, отворена паркиралишта, пешачке стазе и зоне, тргови, бицикличке и јахачке стазе.
		211202- Све потребне инсталације (расвета, сигнализација) које омогућују сигурно одвијање саобраћаја и паркирања.
		222210- Локални цевоводи за дистрибуцију воде (мрежа ван зграда)
	222311- Спољна канализациона мрежа	
Назив просторног односно урбанистичког плана:	<ul style="list-style-type: none"> • Просторни План подручја посебне намене мреже коридора саобраћајне инфраструктуре на основном правцу државног пута I реда бр. 24 Суботица-Зрењанин-Ковин („Сл..лист АПВ“-бр. 19/2017), • Просторни план општине Сента („Сл. Лист општине Сента“ бр. 11/2021), • Плана Генералне регулације насеља Сента („Сл. Лист општине Сента“ бр. 7/2021). 	
Место:	Сента К.О. Сента	

Број катастарске парцеле/списак катастарских парцела и катастарских општина објекта:	на К.П.20632, 8286, 8287/1, 15758/1, 15757/3, 15757/2 К.О. Сента
Број катастарске парцеле/списак катастарских парцела и катастарских општина преко којих прелазе прикључци за инфраструктуру:	Јавно осветљење: на постојећу НН мрежу у складу са условима надлежне Електродистрибуције
Број катастарске парцеле/списак катастарских парцела и катастарских општина на којој се налази прикључак на јавну саобраћајницу:	Саобраћајни прикључак: на к.п. број 8286 и 20632 у К.О. СЕНТА
ПРИКЉУЧЦИ НА ИНФРАСТРУКТУРУ:	
Електроенергетска дистрибутивна мрежа	
Укупан капацитет	Максимална одобрена снага у оквиру одобрене снаге
Врста прикључка	Трајан прикључак
Врста мерног уређаја	Трофазно бројило директно
Начин грејања	/
Потребни енергетски капацитети	/
Потребни енергетски капацитети за заједничку потрошњу (разврстано по улазима)	/
Подаци о прикључцима постојећих објеката на парцели/парцелама (уколико постоје)	/
Нетипични потрошачи	Нема


Потреба за већом поузданошћу и сигурности у испоруци електричне енергије	Није потребно
ДРУГА ИНФРАСТРУКТУРА:	
Прикључак на саобраћајну мрежу:	У ИДР предвиђено на државном путу IIА реда број 102 у Сенти
Прикључак на водоводну мрежу:	Нема
Прикључак на канализациону мрежу:	Нема
Прикључак на електроенергетску мрежу:	У ИДР предвиђено

ОСНОВНИ ПОДАЦИ О ОБЈЕКТУ И ЛОКАЦИЈИ

Димензије објекта:	Очекиване површине:	- Укупна површина под коловозом: 5221m²
	Дужина осовине улице државног пута путу IIА реда број 102	405.54 m
	Дужина осовине приступне улице:	112.334m
	Дужина осовине јужног крака	83.23 m
	Ширина саобраћајних трака:	- државни пут 2x3.5=7m - приступне улице 2x3.25=6.5m -јужног крака 2x3м = 6m
Попречни нагиб коловоза:	2.5% - 7% ка зеленилу и каналима за прикупљање атмосферских вода	

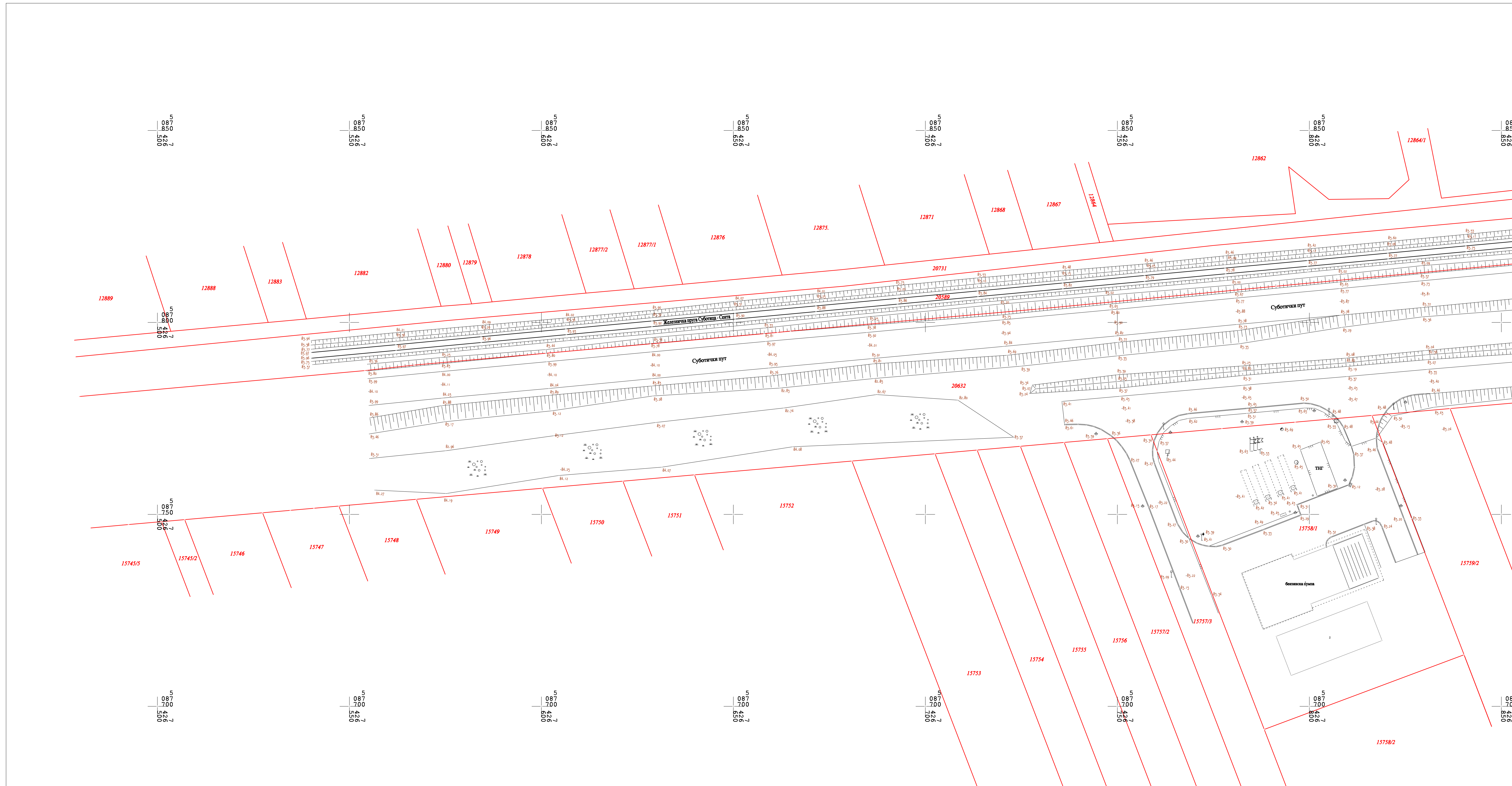
	Подужни нагиби нивелете	0.3% до 2.5%
	Оивичење саобраћајних површина:	- коловоз кружни ток: бетонским ивичњацима 18/24cm, у усправном положају, са нето висином од 12cm изнад површине коловоза; - прелазни коловоз са полегнутим бетонским ивичњацима 18/24cm, са нето висином од 3cm изнад површине коловоза;
	Јавно осветљење:	-Укупан број светилки: 21 комада; -Укупан број стубова: 21 комада. - ZYLUM 2 40 LEDs 700mA NW740 Flat glass 5306 21 ком.
Материјализација објекта:	-Коловоз: асфалт; -Прелазни коловоз : камена коцка	
Друге карактеристике објекта:	- Техничко регулисање саобраћаја ће бити обрађено кроз следећу фазу израде пројектно- техничке документације. За планирану саобраћајну сигнализацију неће бити потребно напајање електричном енергијом.	
Процењена инвестициона вредност објекта:	Саобраћајне површине: Јавно осветљење: ЕЕ инсталације УКУПНО:	65.000.000,00 дин + ПДВ 11.000.000,00 дин + ПДВ 5.400.000,00 дин +ПДВ 81.400.000,00 дин + ПДВ

Главни пројектант:


Зоран Вукадиновић, маст.инж.саоб.
бр лиценце: 370 J467 10

ПРИЛОЗИ:

- Катастарско-топографски план



Датум: 24.01.2023.
Евиденцијски број: 0108/23

Инвеститор: "Andzor engineering" доо
Нови Сад, Иве Андрића бр. 13

КАТАСТАРСКО-ТОПОГРАФСКИ ПЛАН
Локација: Локација будуће кружне раскрснице у Сенти

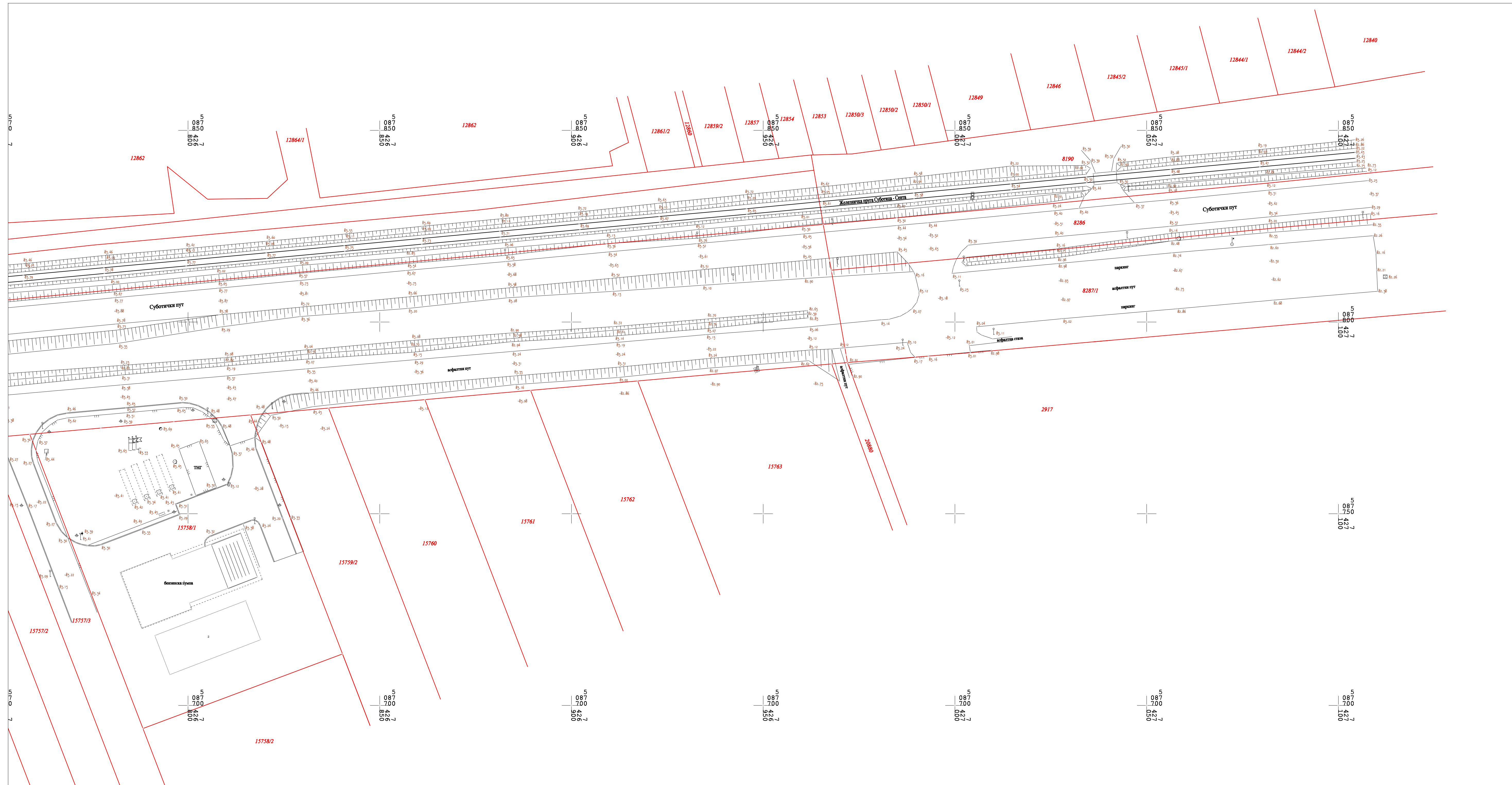
Број предмета у СКН Сента: 952-114-7692/2023

Лист детаља број 1	Подела на листове
Општина: СЕНТА	1 2
Катастарска општина: Сента	P = 1 : 500

ИЗРАДИО: "АВ&СО Geosystems" ДОО Фебруар, 2023. год.	
Снимно:	Ђулибрк Никола геоматар
Дана:	26.01.2023. год.
Иструмент:	тотална станица и гис
Обрадио:	Милан Дошен геоматар
Датум обраде:	14.02.2023. год.



Александар Бјелица дипл. инж. геодез.



Датум: 24.01.2023.
Евиденцијски број: 0108/23

Инвеститор: "Andzor engineering" доо
Нови Сад, Иве Андрића бр. 13

КАТАСТАРСКО-ТОПОГРАФСКИ ПЛАН
Локација: Локација будуће кружне раскрснице у Сента

Број предмета у СКН Сента: 952-114-7692/2023

Лист детаља број 2	Подела на листове
Општина: СЕНТА	1 2
Катастарска општина: Сента	P = 1 : 500

ИЗРАДИО: "АВ&СО Geosystems" ДОО Фебруар, 2023. год.	
Снимио:	Ћулибрк Никола геоматар
Дана:	26.01.2023. год.
Иструмент:	тотална станица и гис
Обрадио:	Милан Дошен геоматар
Датум обраде:	14.02.2023. год.



Александар Бјелица дипл. инж. геодез.